




- LEGENDA**
- BUDYNKI:**
- A ISTNIEJĄCY BUDYNEK KOTŁOWNI przewidziany kompleksowy remont wraz z nadbudową
 - B ISTNIEJĄCY BUDYNEK PALMIARNI - CZĘŚĆ ADMINISTRACYJNA - przewidziana przebudowa
 - C ISTNIEJĄCY BUDYNEK PALMIARNI przewidziany kompleksowy remont wraz z wymianą obudowy i podwalni
 - D PROJEKTOWANY PAVILON WEJŚCIOWY powierzchnia zabudowy cz. nadziemnej: 269 m² powierzchnia zabudowy cz. podziemnej: 1770 m²
 - E PROJEKTOWANY BUDYNEK NOWEGO AKWARIUM "AMAZONICA" powierzchnia zabudowy cz. nadziemnej: 1598 m² powierzchnia zabudowy cz. podziemnej: 1770 m²
 - F PROJEKTOWANA PARTEROWA ROZBUDOWA CZĘŚCI ADMINISTRACYJNEJ - FUNKCJA SOCJALNO-BIUROWA powierzchnia zabudowy: 215 m²
 - G PROJEKTOWANA ROZBUDOWA - FUNKCJA KOMUNIKACYJNO - TECHNICZNA powierzchnia zabudowy: 88 m²
 - H PROJEKTOWANA ROZBUDOWA (w istniejącym obrysie) PAVILONU HODOWLANEGO powierzchnia zabudowy: ok. 279 m²
 - OBYRYS PODZIEMNYCH POWIERZCHNI BUDYNKÓW
 - PROJEKTOWANE WEJŚCIE
 - BUDYNKI PRZEZNACZONE DO ROZBIÓRKI
 - GRANICA DZIAŁKI WZDŁUŻ DROGI
 - GRANICA OPRACOWANIA
- NAWIERZCHNIE:**
- CIĄG PIESZO-JEZDNY
 - CIĄG PIESZY
 - P-3 PROJEKTOWANE MIEJSCA PARKINGOWE
- ZIELEŃ:**
- ISTNIEJĄCE DRZEWIA
 - ISTNIEJĄCE DRZEWIA PRZEZNACZONE DO WYCINKI
 - ZIELEŃ NISKA

OPTIMA
NOWOCZESNA PROJEKCJA

Mapa do celów projektowych	
OPTIMA BG Spółka z o.o. ul. Na Błonie 32 30-147 Kraków	Nr dec. 2809
Objekt: Palmiarnia Poznańska Powiat: Miasto Poznań adres ewid.: 30401, 1 Miasto Poznań Główny nr: 0039 Łazarz	Arkusz: 1 Załącznik: 1, 12
Układ planowy: 2000/18 Układ planowy: Amsterdam	Opisane z terenem na dzień: 30.06.2021 r.
Skala mapy zasadniczej: 6:177,11.09.3.1, 6:177,11.09.3.2, 6:177,11.09.3.3, 6:177,11.09.3.4	
Nie wyklucza się istnienia w terenie innych, niewykazanych na niniejszej mapie urządzeń podziemnych, które nie były zgłoszone do inwentaryzacji lub o których brak jest informacji w instytucjach branżowych.	
Niniejsza projektowana sieć ukształtowania terenu uszeregowana przez ZUP w okresie od 07.2018 r. do 07.2021 r.	
Niniejsza mapa została wykonana bez ustalenia obciążenia dotychczasowej służebności gruntowych.	
Nie badano granic nieruchomości. Niniejsza mapa może służyć do projektowania budynków usytuowanych w odległości większej niż 4m od granicy nieruchomości.	
Na mapie wniesiono linie rozgraniczające tereny o różnym przeznaczeniu lub różnych zasadach bieżących warunkach zabudowy i zagospodarowania oraz zabudowy pochodzące z Miejscowego Planu Zagospodarowania Przestrzennego "W regionie ul. Ułarskiej i Grunwaldzkiej" w Poznaniu zatwierdzonego Uchwałą RMP Nr XVII/269/VIII/2019 z dnia 24 września 2019 r.	
- linie zabudowy mieszkaniowej wielorodzinnej lub usługowej	
- linie zabudowy publicznej	
- linie rozgraniczające tereny o różnym przeznaczeniu lub różnych zasadach zagospodarowania terenu	
- obowiązujące linie zabudowy	
- granica stref ograniczeń maksymalnej wysokości w otoczeniu lotniska Poznań - Ławica	

mapa głębokości podłoża nośnego		zał.2.5
Rodzaj opracowania:	Dokumentacja geologiczno-inżynierska	
Temat:	dla określenia warunków geologiczno-inżynierskich pod projektowany budynek nowego akwarium "Amazonica" w ramach projektu "Koncepcja Projektowa Kompleksowej Przebudowy obiektów Palmiarni Poznańskiej" na terenie działek o nr ewid. 54/7; 26/5; 26/4; 36/1; 36/4; 48/9 przy ul. Matejki 17 w Poznaniu	
Data opracowania:	sierpień 2022	
Skala:	1:500	
Opracowanie:	mgr H. Azarewicz	
<div>1</div> <div>otwór geologiczno-inżynierski</div>		
<div>1,7</div> <div>izolinie głębokości podłoża nośnego [m p.p.t.]</div>		